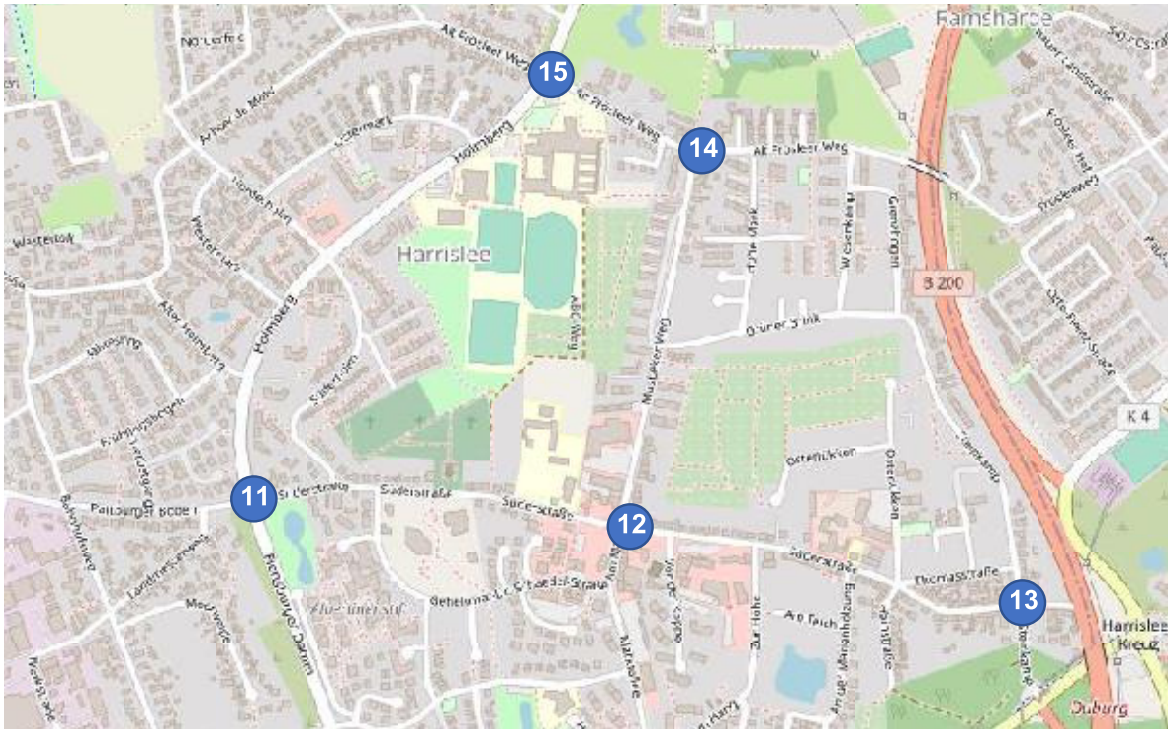
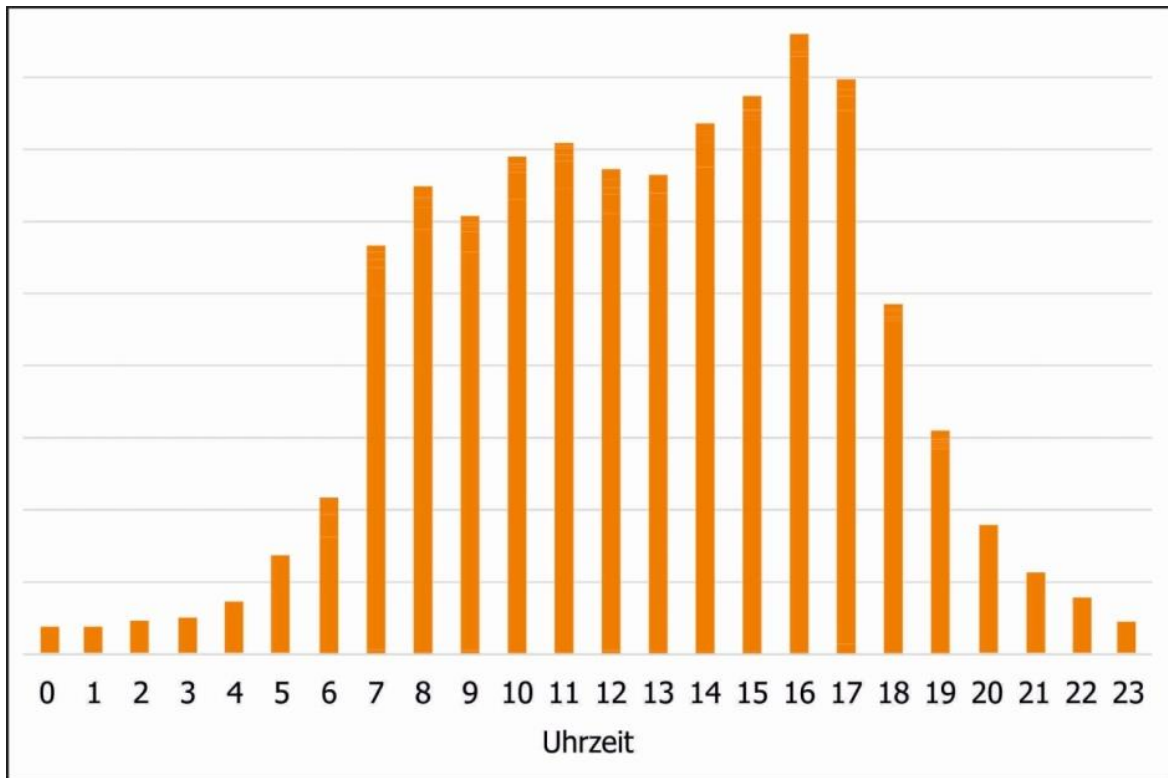


Ergebnisse der Verkehrserhebungen vom Oktober 2022 - Knotenstrompläne



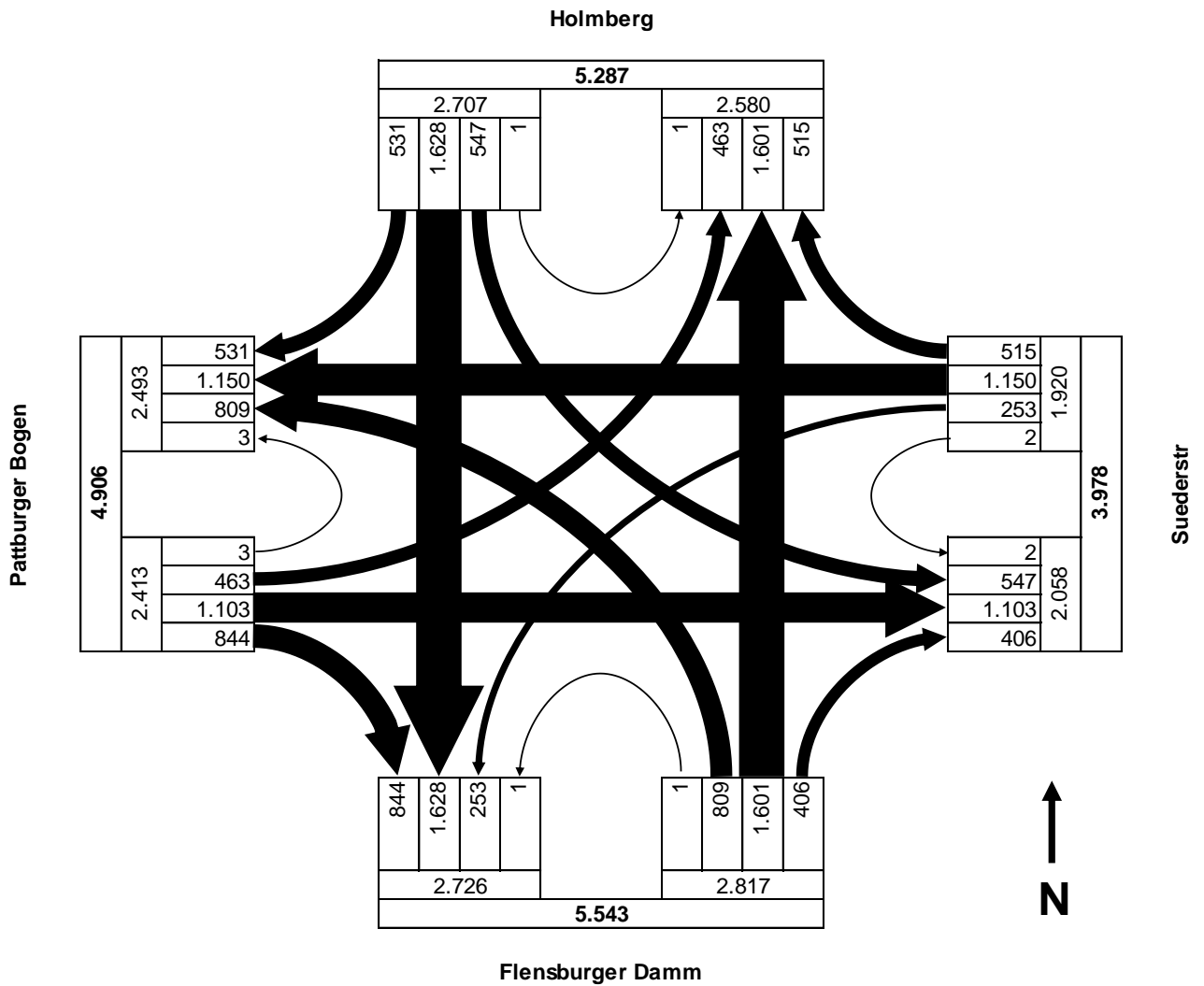
Übersicht der erhobenen Knotenpunkte



Zeitliche Verteilung des Kfz-Verkehrs (qualitativ, Summe über alle Erhebungsstellen)

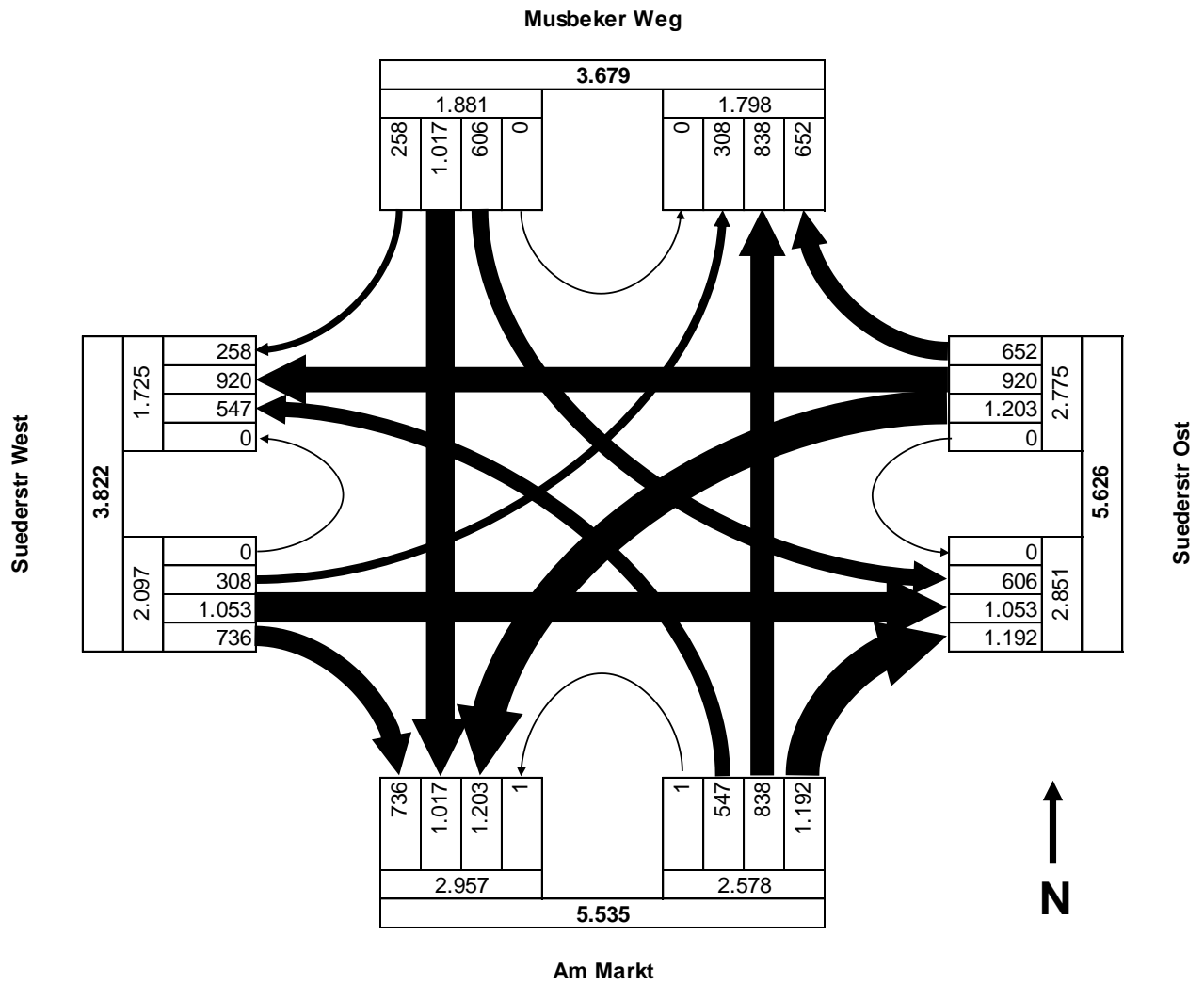
Knoten 11 - Süderstraße / Holmberg

Alle Angaben als durchschnittliche werktägliche Kfz-Verkehrsstärke (DTVw5)



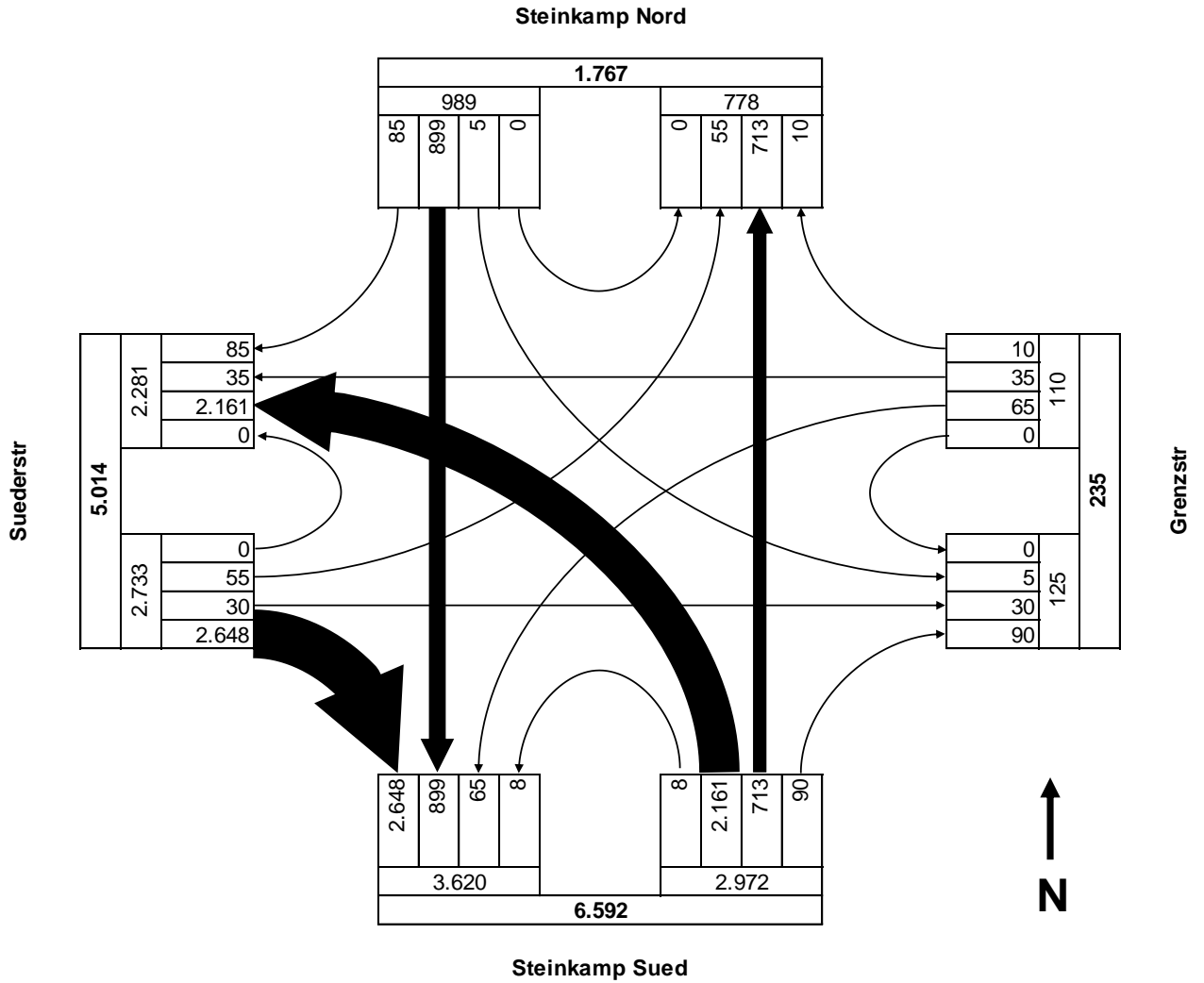
Knoten 12: - Süderstraße / Musbeker Weg

Alle Angaben als durchschnittliche werktägliche Kfz-Verkehrsstärke (DTVw5)



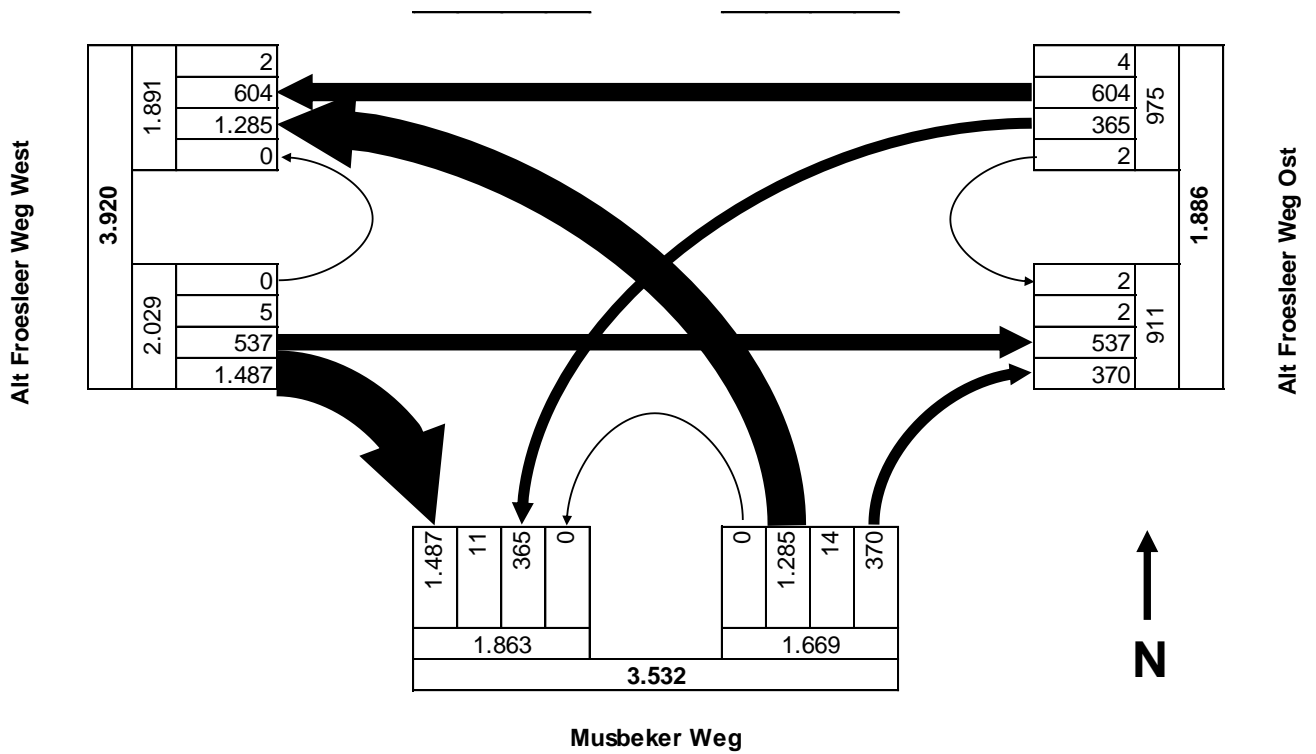
Knoten 13: Süderstraße / Steinkamp

Alle Angaben als durchschnittliche werktägliche Kfz-Verkehrsstärke (DTVw5)



Knoten 14 - Alt Frösleer Weg / Musbeker Weg

Alle Angaben als durchschnittliche werktägliche Kfz-Verkehrsstärke (DTVw5)



Knoten 15 - Holmberg / Alt Frösleer Weg

Alle Angaben als durchschnittliche werktägliche Kfz-Verkehrsstärke (DTVw5)

