Verkehrsdatenauswertung

Verfasser:	Hermes
Kommentar:	
Ort:	Harrislee
Strasse:	Himmern
Richtung:	kommend
Anfang der Auswertung:	08.05.2026 07:32
Ende der Auswertung:	08.09.2026 10:08
Intervallauswertung:	-
Anzahl Datensätze gefiltert:	197875
Anzahl Datensätze gesamt kommend:	197875
Anzahl Datensätze gesamt gehend:	0
Anzahl Datensätze pro Tag gefiltert:	1607
VD gesamt:	26 km/h
V50 gesamt:	27 km/h
V85 gesamt:	33 km/h
Vmax gesamt:	80 km/h (28.08.2026 14:55)
Vmin gesamt:	2 km/h (05.09.2026 22:04)
V Überschreitung bei 30 km/h:	28,1 %

©wavetec Radar Solutions GmbH & Co KG

Inhaltsverzeichnis

3 Eingangsgeschwindigkeiten
4 Wochenauswertung Durchschnitt pro Tag
5 Eingangsgeschwindigkeiten pro Stunde über 24 Stunden
6 Eingangsgeschwindigkeiten
7 Differenz zwischen Eingangs - und Ausgangsgeschwindigkeit
8 Geschwindigkeiten pro Stunde über 24 Stunden
9 Geschwindigkeitsüberschreitungen in Prozent über 24h
10 Anzahl Datensätze pro Tag gefiltert

©wavetec Radar Solutions GmbH & Co KG

Ort: Harrislee
Strasse: Himmern
Von: Berghofstraße
Nach: Slukefterbogen

Anfang der Auswertung: 08.05.2026 07:32
Ende der Auswertung: 08.09.2026 10:08
Intervallauswertung: -

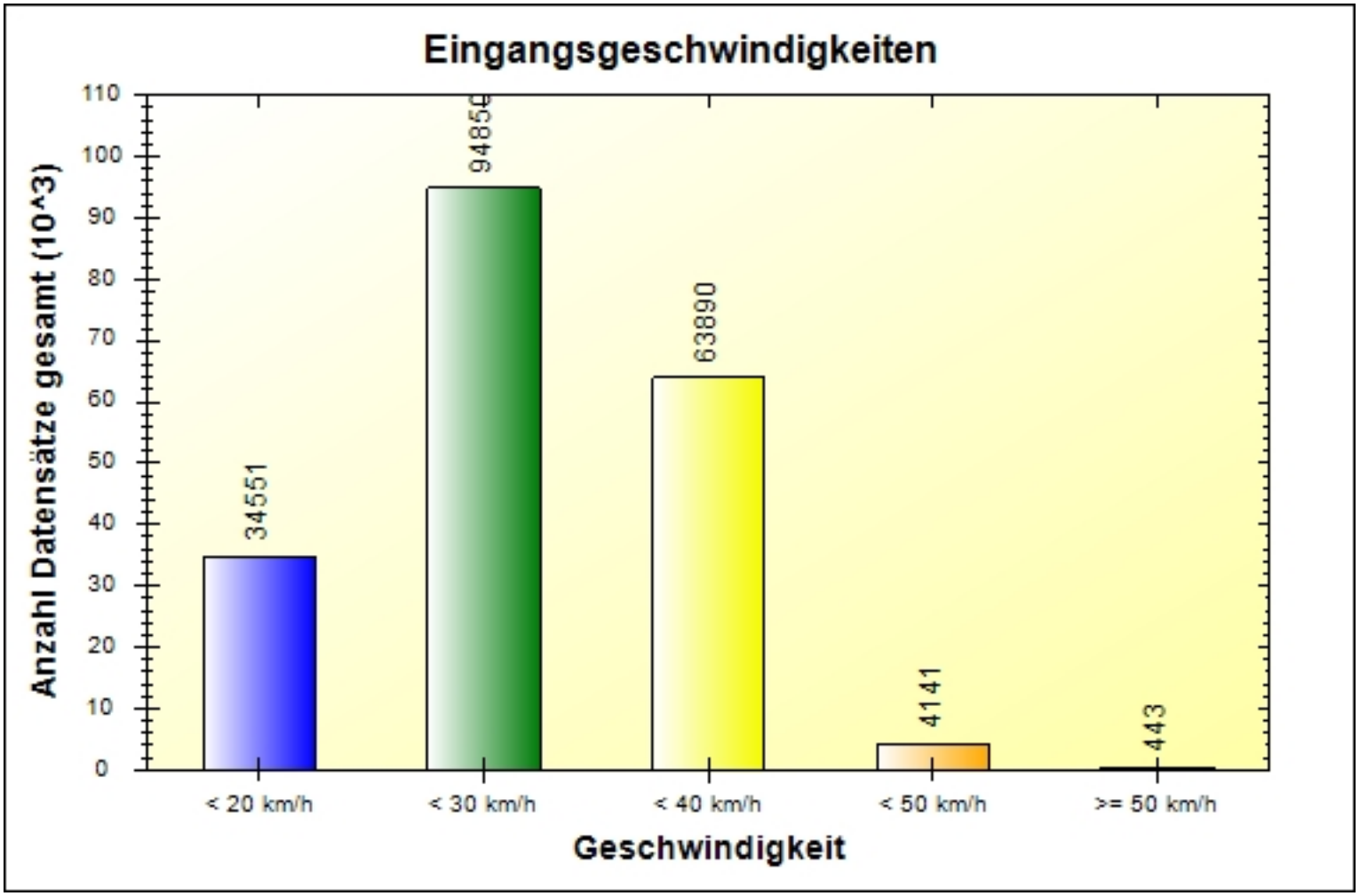

	0 - 19 km/h	20 - 29 km/h	30 - 39 km/h	40 - 49 km/h	50 - 199 km/h	#
#	34551	94850	63890	4141	443	197875

©wavetec Radar Solutions GmbH & Co KG

Ort: Harrislee
Strasse: Himmern
Von: Berghofstraße
Nach: Slukefterbogen

Anfang der Auswertung: 08.05.2026 07:32
Ende der Auswertung: 08.09.2026 10:08
Intervallauswertung: -

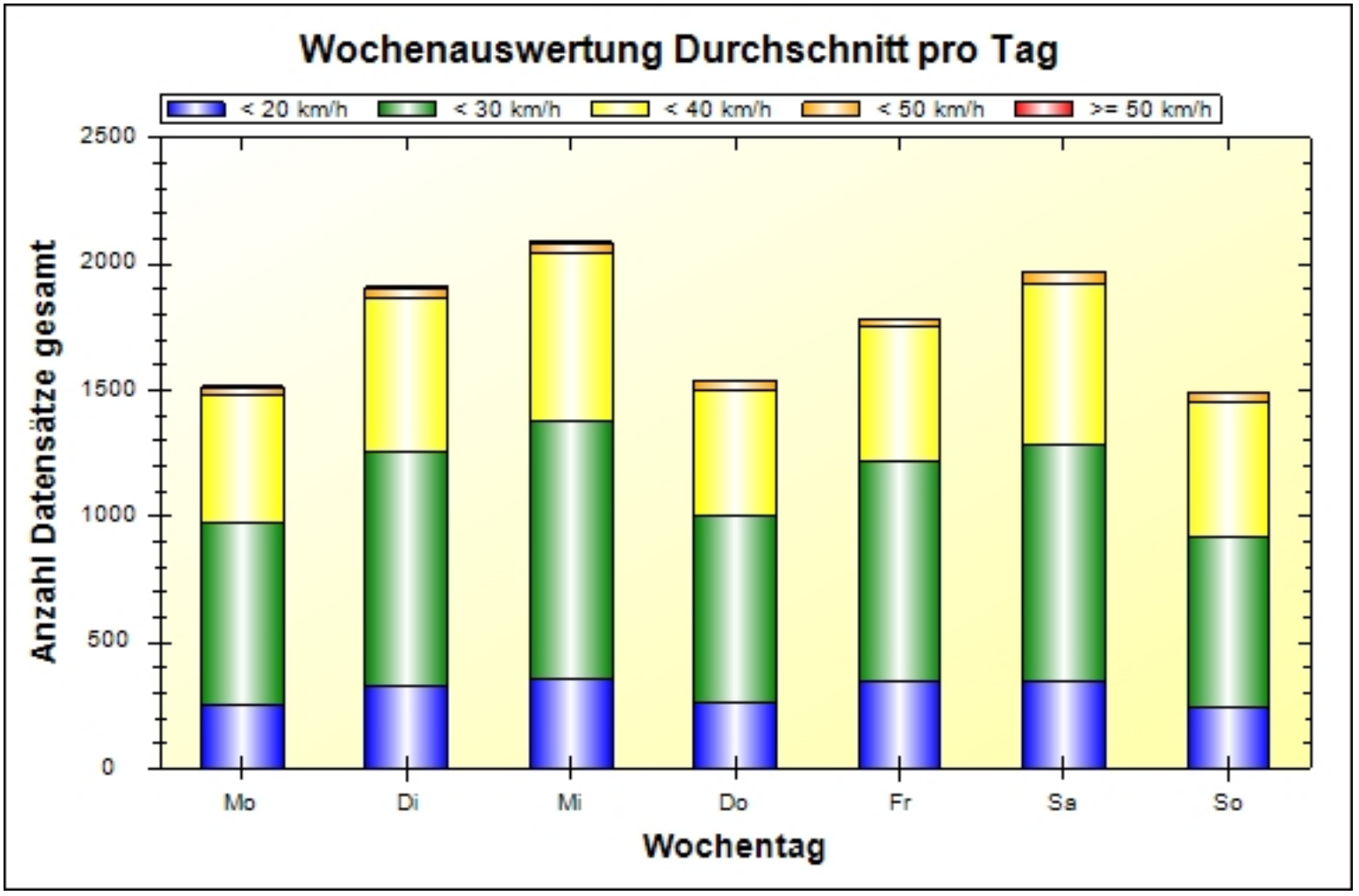

	Mo	Di	Mi	Do	Fr	Sa	So	#
0 - 19 km/h	256	329	355	264	345	343	246	2138
20 - 29 km/h	715	925	1023	740	872	941	670	5886
30 - 39 km/h	505	612	667	498	531	638	532	3983
40 - 49 km/h	33	37	38	33	34	43	39	257
50 - 199 km/h	4	4	3	3	2	4	4	24
#	1513	1907	2086	1538	1784	1969	1491	12288

©wavetec Radar Solutions GmbH & Co KG

Ort: Harrislee
Strasse: Himmern
Von: Berghofstraße
Nach: Slukefterbogen

Anfang der Auswertung: 08.05.2026 07:32
Ende der Auswertung: 08.09.2026 10:08
Intervallauswertung: -

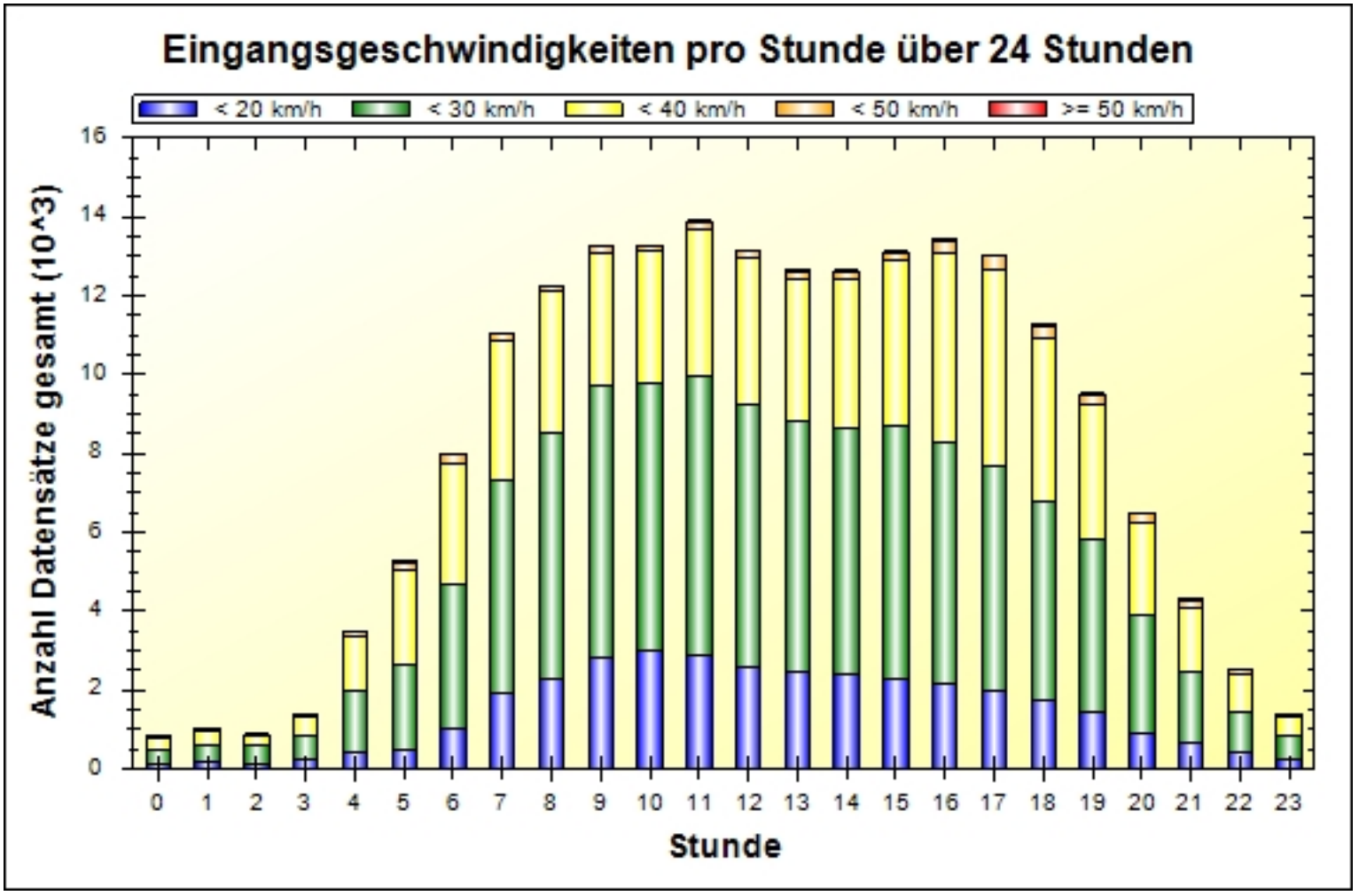

	00:00	01:00	02:00	03:00	04:00	05:00	06:00	07:00	08:00	09:00	10:00	11:00
0 - 19 km/h	134	187	130	211	405	493	1040	1900	2283	2828	2981	2896
20 - 29 km/h	357	418	437	606	1544	2166	3629	5396	6240	6857	6778	7074
30 - 39 km/h	295	369	261	485	1388	2361	3089	3574	3560	3387	3360	3716
40 - 49 km/h	51	38	37	49	125	213	215	172	145	172	128	183
50 - 199 km/h	6	10	9	0	6	21	22	13	9	10	15	20
#	843	1022	874	1351	3468	5254	7995	11055	12237	13254	13262	13889

	12:00	13:00	14:00	15:00	16:00	17:00	18:00	19:00	20:00	21:00	22:00	23:00	#
0 - 19 km/h	2554	2438	2420	2289	2129	1950	1703	1443	884	649	392	212	34551
20 - 29 km/h	6651	6388	6201	6382	6140	5724	5063	4349	2981	1831	1046	592	94850
30 - 39 km/h	3721	3582	3767	4191	4802	4964	4145	3443	2362	1618	943	507	63890
40 - 49 km/h	188	202	211	226	311	349	307	249	238	172	100	60	4141
50 - 199 km/h	13	19	26	26	28	53	30	19	29	27	16	16	443
#	13127	12629	12625	13114	13410	13040	11248	9503	6494	4297	2497	1387	197875

©wavetec Radar Solutions GmbH & Co KG

Ort: Harrislee
Strasse: Himmern
Von: Berghofstraße
Nach: Slukefterbogen

Anfang der Auswertung: 08.05.2026 07:32
Ende der Auswertung: 08.09.2026 10:08
Intervallauswertung: -

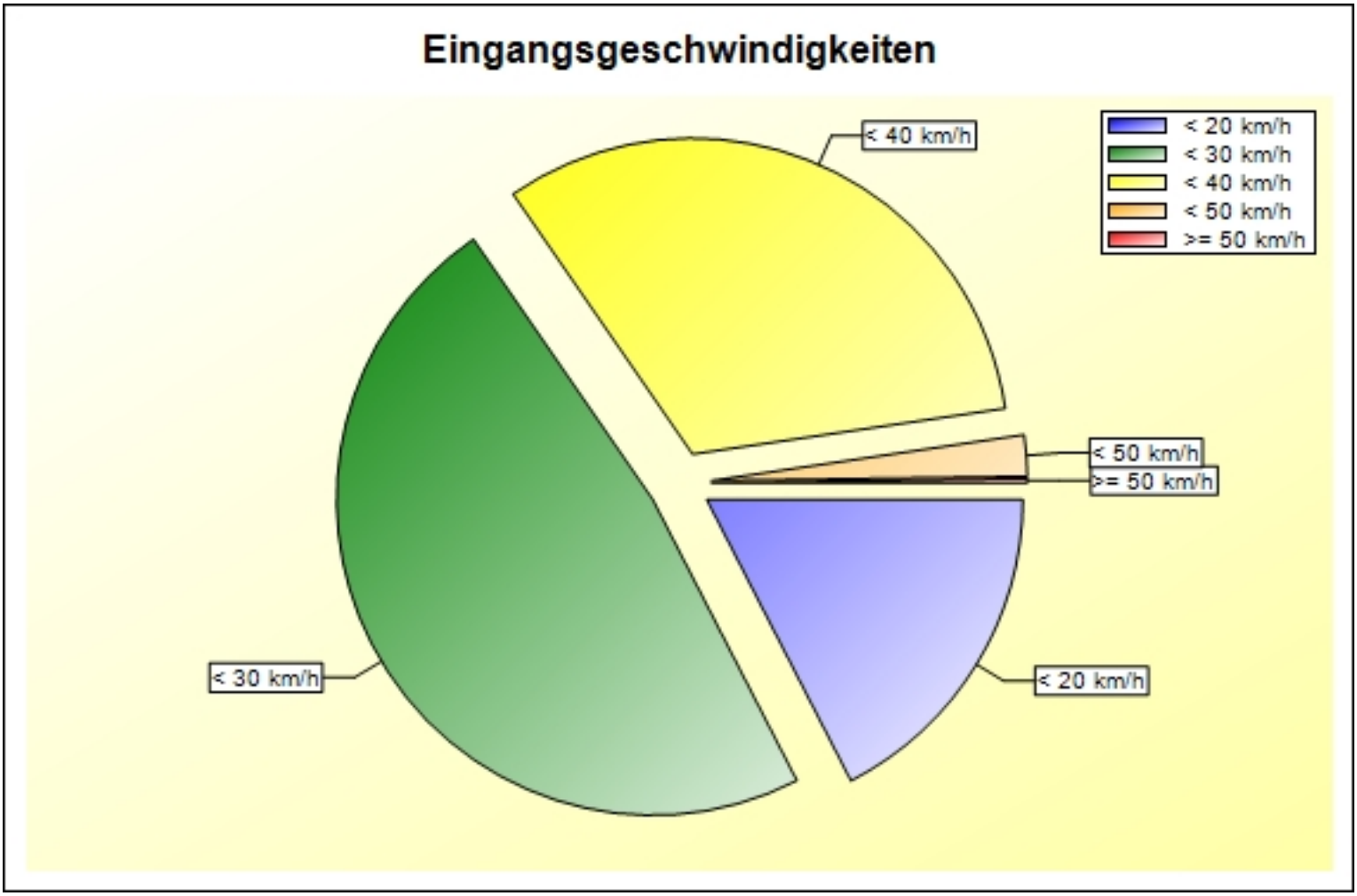

	0 - 19 km/h	20 - 29 km/h	30 - 39 km/h	40 - 49 km/h	50 - 199 km/h	#
%	17,46	47,93	32,29	02,09	00,22	100,00

©wavetec Radar Solutions GmbH & Co KG

Ort: Harrislee
Strasse: Himmern
Von: Berghofstraße
Nach: Slukefterbogen

Anfang der Auswertung: 08.05.2026 07:32
Ende der Auswertung: 08.09.2026 10:08
Intervallauswertung: -

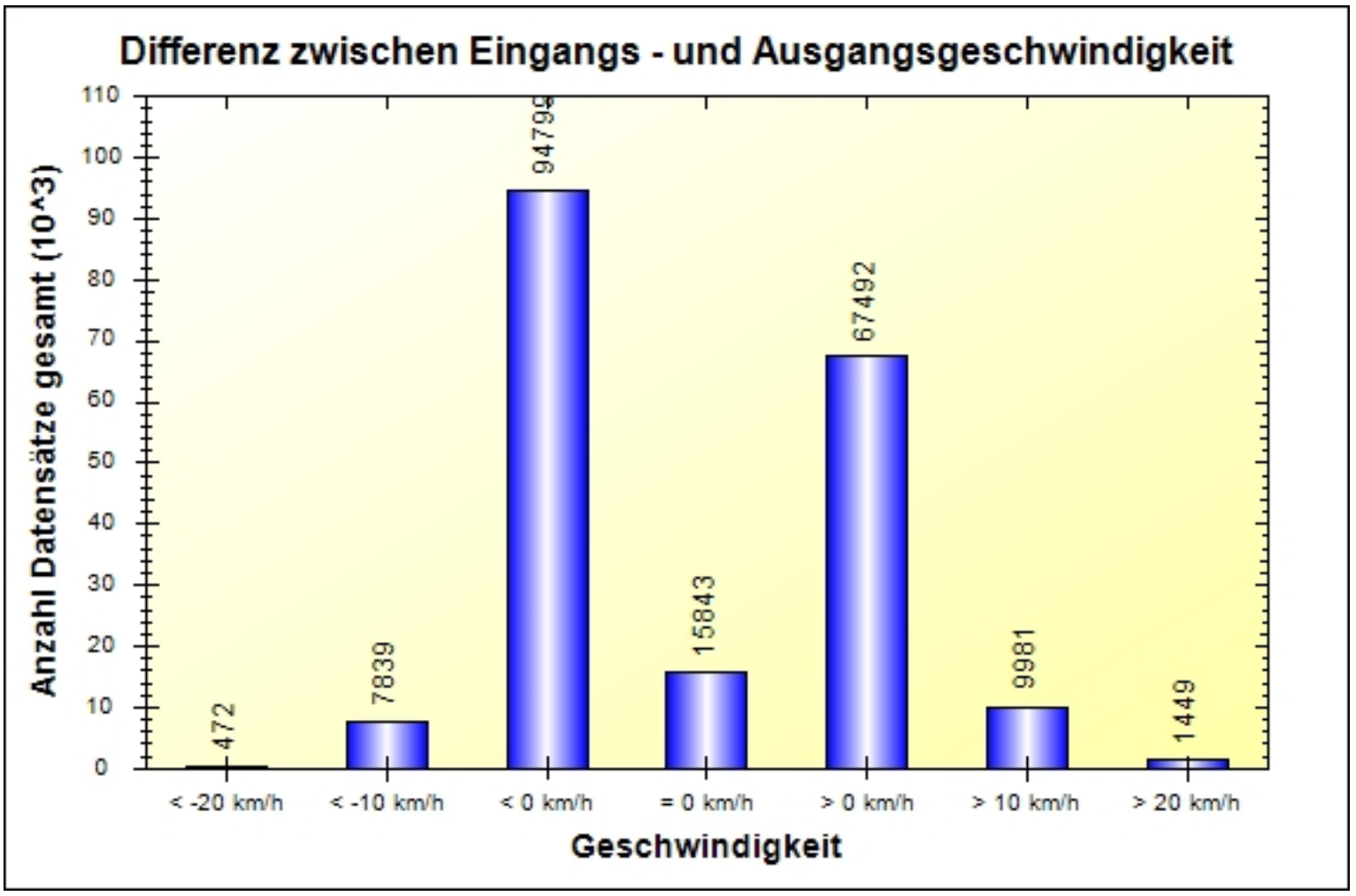

	< -20 km/h	< -10 km/h	< 0 km/h	= 0 km/h	> 0 km/h	> 10 km/h	> 20 km/h	#
#	472	7839	94799	15843	67492	9981	1449	197875

©wavetec Radar Solutions GmbH & Co KG

Ort: Harrislee
Strasse: Himmern
Von: Berghofstraße
Nach: Slukefterbogen

Anfang der Auswertung: 08.05.2026 07:32
Ende der Auswertung: 08.09.2026 10:08
Intervallauswertung: -

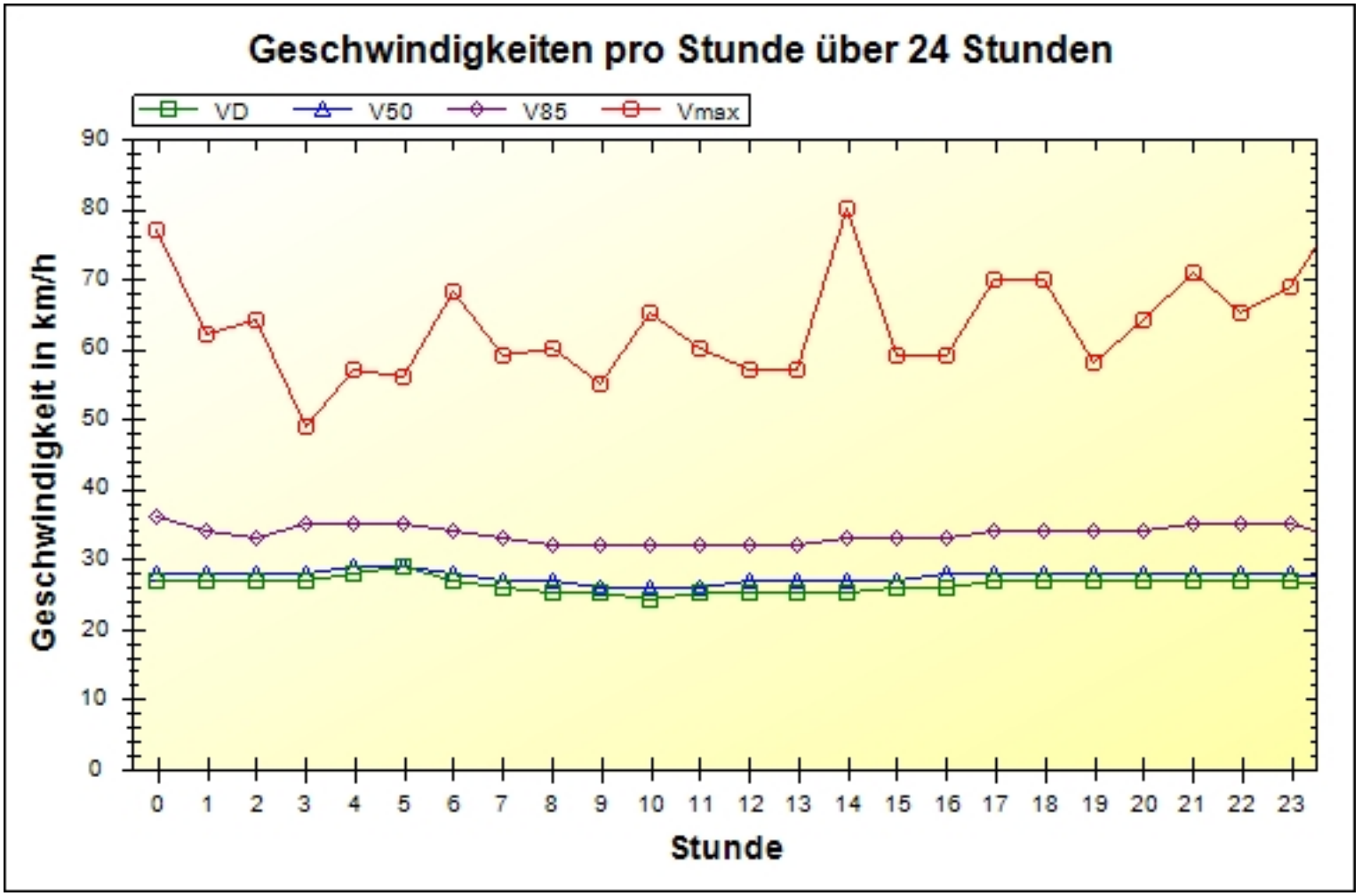

	00:00	01:00	02:00	03:00	04:00	05:00	06:00	07:00	08:00	09:00	10:00	11:00
VD	27	27	27	27	28	29	27	26	25	25	24	25
V50	28	28	28	28	29	29	28	27	27	26	26	26
V85	36	34	33	35	35	35	34	33	32	32	32	32
Vmax	77	62	64	49	57	56	68	59	60	55	65	60

	12:00	13:00	14:00	15:00	16:00	17:00	18:00	19:00	20:00	21:00	22:00	23:00	#
VD	25	25	25	26	26	27	27	27	27	27	27	27	26
V50	27	27	27	27	28	28	28	28	28	28	28	28	27
V85	32	32	33	33	33	34	34	34	34	35	35	35	33
Vmax	57	57	80	59	59	70	70	58	64	71	65	69	80

©wavetec Radar Solutions GmbH & Co KG

Ort: Harrislee
Strasse: Himmern
Von: Berghofstraße
Nach: Slukefterbogen

Anfang der Auswertung: 08.05.2026 07:32
Ende der Auswertung: 08.09.2026 10:08
Intervallauswertung: -

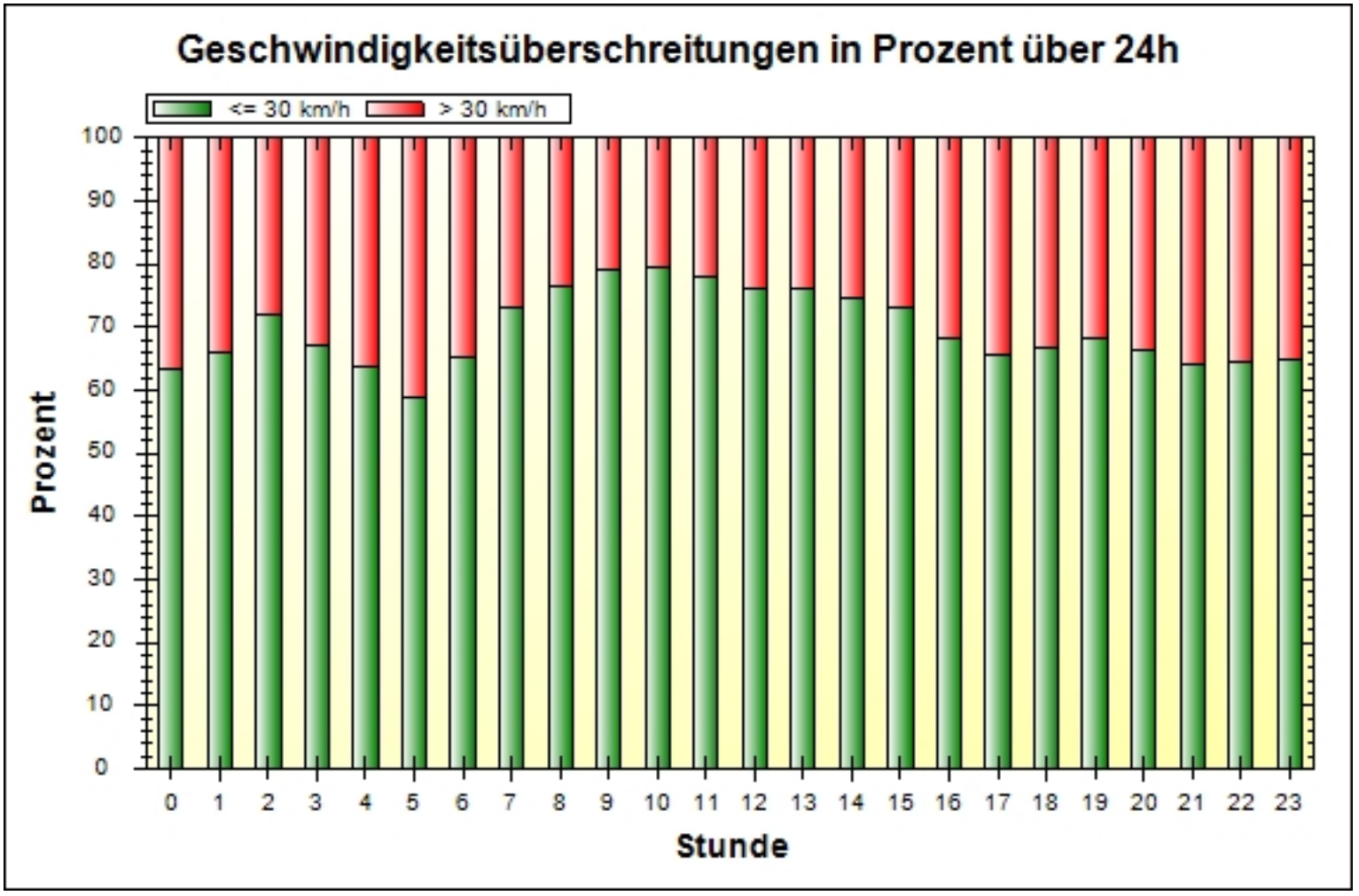

	00:00	01:00	02:00	03:00	04:00	05:00	06:00	07:00	08:00	09:00	10:00	11:00
-	535	674	630	904	2208	3088	5213	8062	9374	10497	10548	10806
+	308	348	244	447	1260	2166	2782	2993	2863	2757	2714	3083
%	36,5	34,1	27,9	33,1	36,3	41,2	34,8	27,1	23,4	20,8	20,5	22,2

	12:00	13:00	14:00	15:00	16:00	17:00	18:00	19:00	20:00	21:00	22:00	23:00	#
-	9967	9592	9432	9565	9149	8562	7519	6473	4303	2757	1606	901	142365
+	3160	3037	3193	3549	4261	4478	3729	3030	2191	1540	891	486	55510
%	24,1	24,0	25,3	27,1	31,8	34,3	33,2	31,9	33,7	35,8	35,7	35,0	28,1

created by wavetec User Assistant 3.1.8.0
©wavetec Radar Solutions GmbH & Co KG

Ort: Harrislee
Strasse: Himmern
Von: Berghofstraße
Nach: Slukefterbogen

Anfang der Auswertung: 08.05.2026 07:32
Ende der Auswertung: 08.09.2026 10:08
Intervallauswertung: -

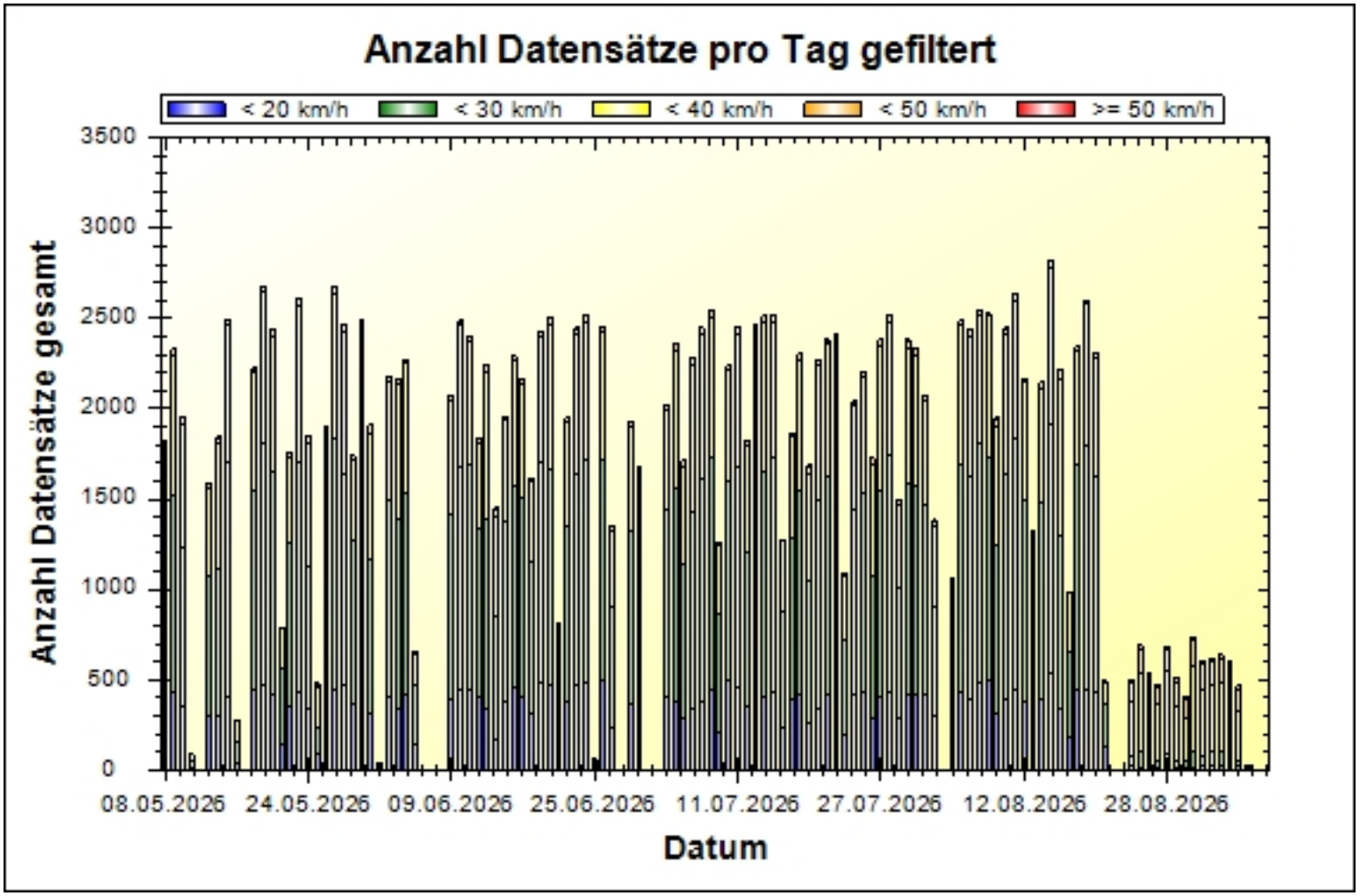

Tabelle nur durch Export möglich

©wavetec Radar Solutions GmbH & Co KG